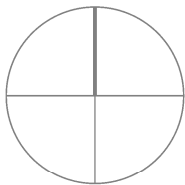


NÁVRH INTERAKČNÍCH PRVKŮ V UHERSKÉM BRODĚ

DETAIL UB10 , UB11
IP31, IP29 - OSAZOVACÍ PLÁN

M 1 : 2000



- LEGENDA:
- hranice parcel/parcelní čísla
 - plynovody
 - elektrické vedení E.ON Česká republika, a.s.
 - vodovody
 - kanalizace
 - sdělovací vedení
 - elektrické vedení - obecné dle struktury JDTMZK
 - hranice řešeného území/dotčená parcela
 - osa výsadby keřů
 - stávající vegetace

IP31

celková plocha 0,1882 ha
plocha trávníku 0,082 ha
mulčovaná plocha 0,1062 ha
délka IP - 267 m

IP 31 - výsadba:	počet ks
● Quercus robur	5
● Carpinus betulus	5
● Acer campestre	4
Celkem	14

keře

* Cornus sanguinea	140
* Cornus mas	140
* Ligustrum vulgare	140
Celkem	420

IP29

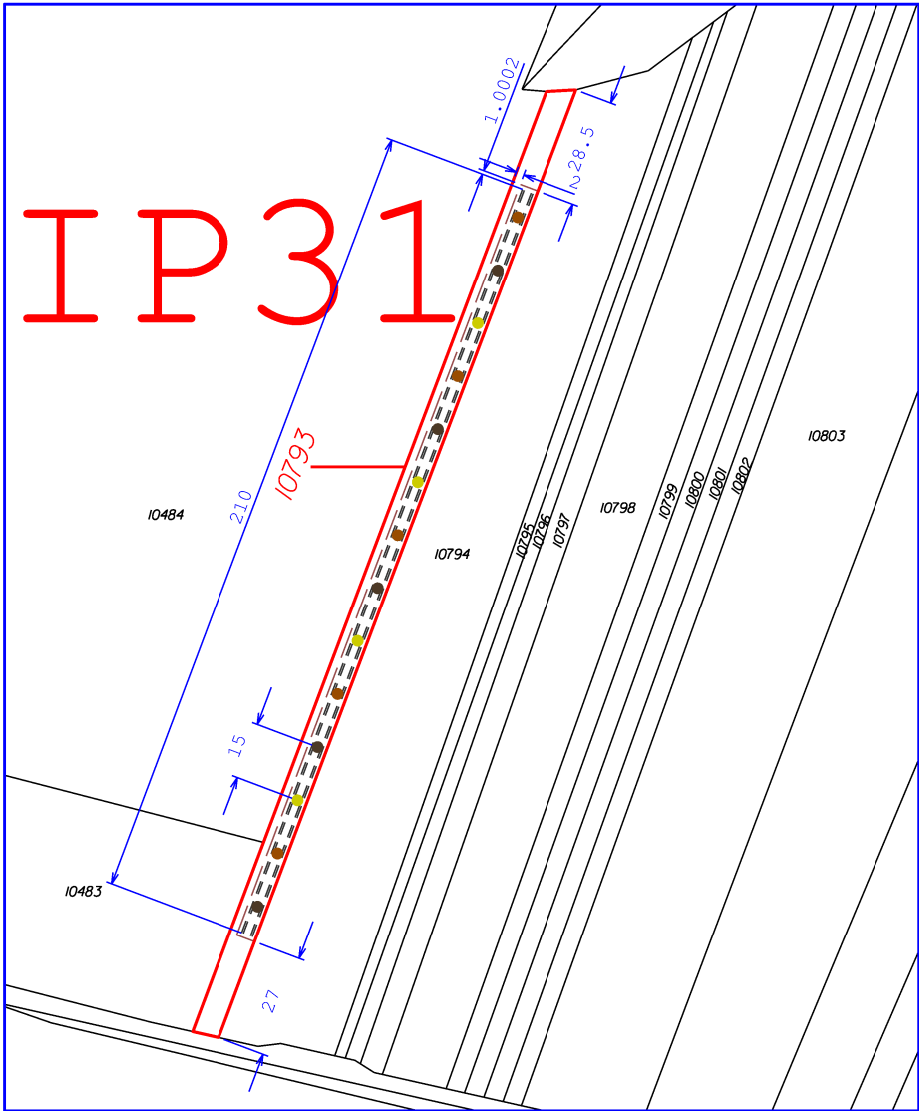
celková plocha 0,1797 ha
stávající vegetace 0,1019 ha
plocha trávníku 0,0287 ha
mulčovaná plocha 0,0308 ha
délka IP - 166 m

IP 29 - výsadba:	počet ks
● Quercus robur	2
● Carpinus betulus	2
Celkem	4

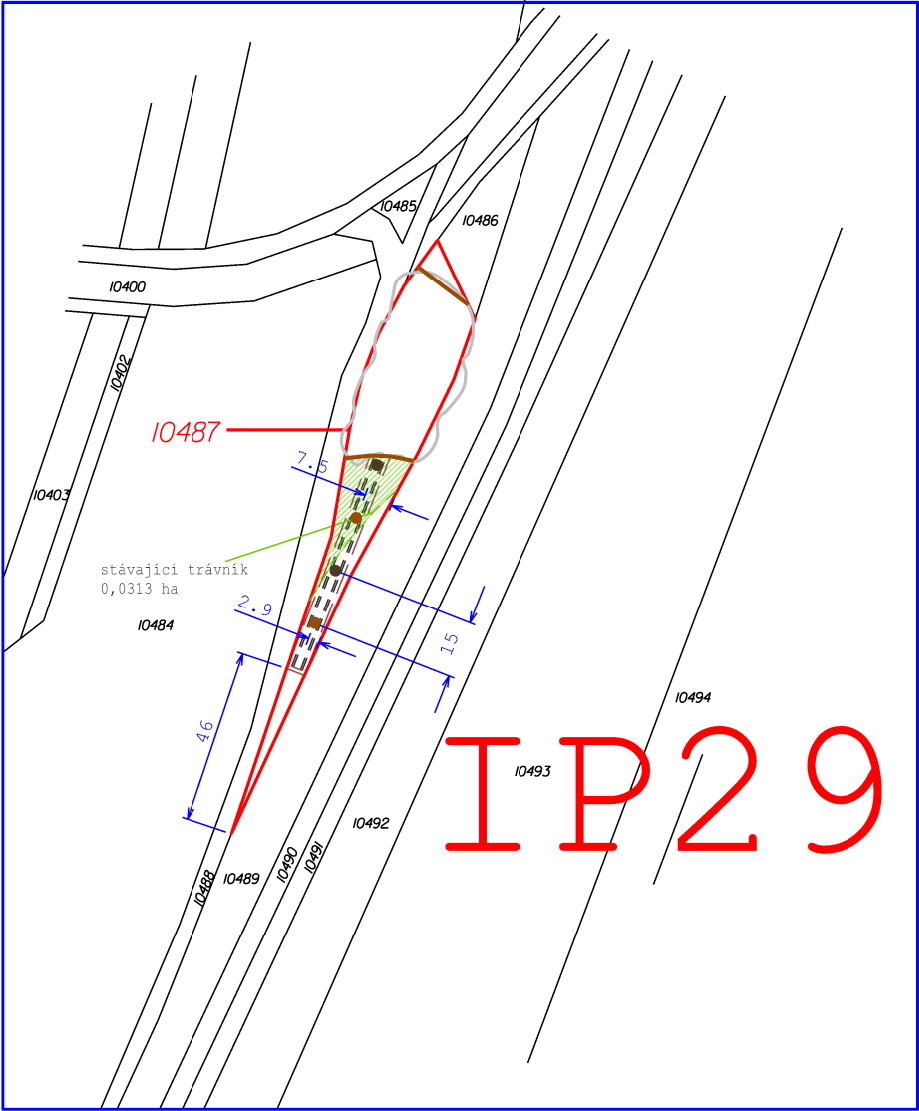
keře

* Cornus sanguinea	40
* Cornus mas	40
* Ligustrum vulgare	40
Celkem	120

DETAIL UB11



DETAIL UB10



Detail výsadbového modulu keřů IP31, IP29:

IP31 - Celková délka keřů 420 m = 14 modulů

IP29 - Celková délka keřů 120 m = 4 modulů

